



TRECHO 07
1 : 405

COORDENADAS GEOGRÁFICAS 07				
Nome Rua	Tipo Pavimento	Trecho	P1	P2
RUA DÁRIO BARBOSA	ASFALTO CBUQ	07	24°15'3.38"S 50°14'40.79"O	24°15'9.57"S 50°14'32.07"O

TABELA DE "MEIO FIO" 07			
Tipo	Nome Rua	Trecho	Comprimento
MEIO FIO E SARJETA TIPO 02 DER			
MEIO FIO E SARJETA TIPO 02 DER	RUA DÁRIO BARBOSA	07	642.25
Total geral			

TABELA DIMENSÕES CALÇADAS 07					
Qtde	Tipo Pavimento	Localização	Trecho	Largura	Área
2	ASFALTO CBUQ	RUA DÁRIO BARBOSA	07	1.15 M	846.39 m²
Total geral					

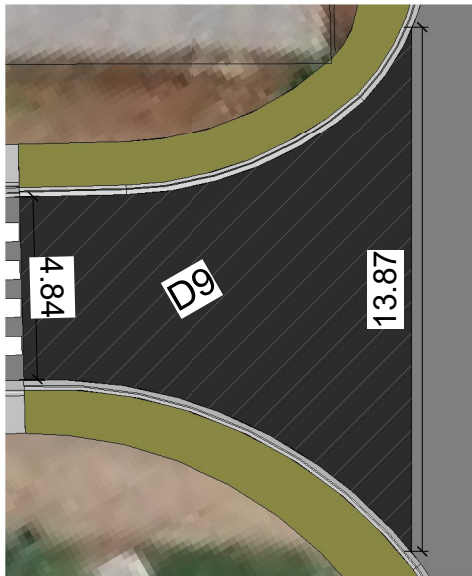
TABELA DIMENSÕES PAVIMENTAÇÃO EM C.B.U.Q 07			
Tipo Pavimento	Rua	Trecho	Área
ASFALTO CBUQ	RUA DÁRIO BARBOSA	07	1463.75 m²
Total geral			

TABELA FAIXA DE PEDESTRE 07					
Qtde	Tipo	Nome Rua	Trecho	Largura	Comp.
2	FAIXA DE PEDESTRE 07	RUA DÁRIO BARBOSA	07	4.50 M	5.00 M
Total geral					

TABELA DIMENSÕES PAVIMENTAÇÃO EM C.B.U.Q "DETALHES" 06				
Tipo Pavimento	Rua	Detalhe	Área	
ASFALTO CBUQ - DETALHES	RUA DÁRIO BARBOSA	DETALHE 06	62.99 m²	
Total geral				

TABELA DIMENSÕES PAVIMENTAÇÃO EM C.B.U.Q "DETALHES" 09				
Tipo Pavimento	Rua	Detalhe	Área	
ASFALTO CBUQ - DETALHES	RUA DÁRIO BARBOSA	DETALHE 09	73.13 m²	
Total geral				

TABELA RAMPA DE ACESSIBILIDADE 07					
Qtde	Tipo	Nome Rua	Trecho	Largura	Comp.
4	RAMPA 07	RUA DÁRIO BARBOSA	07	1.12 M	5.10 M
Total geral					

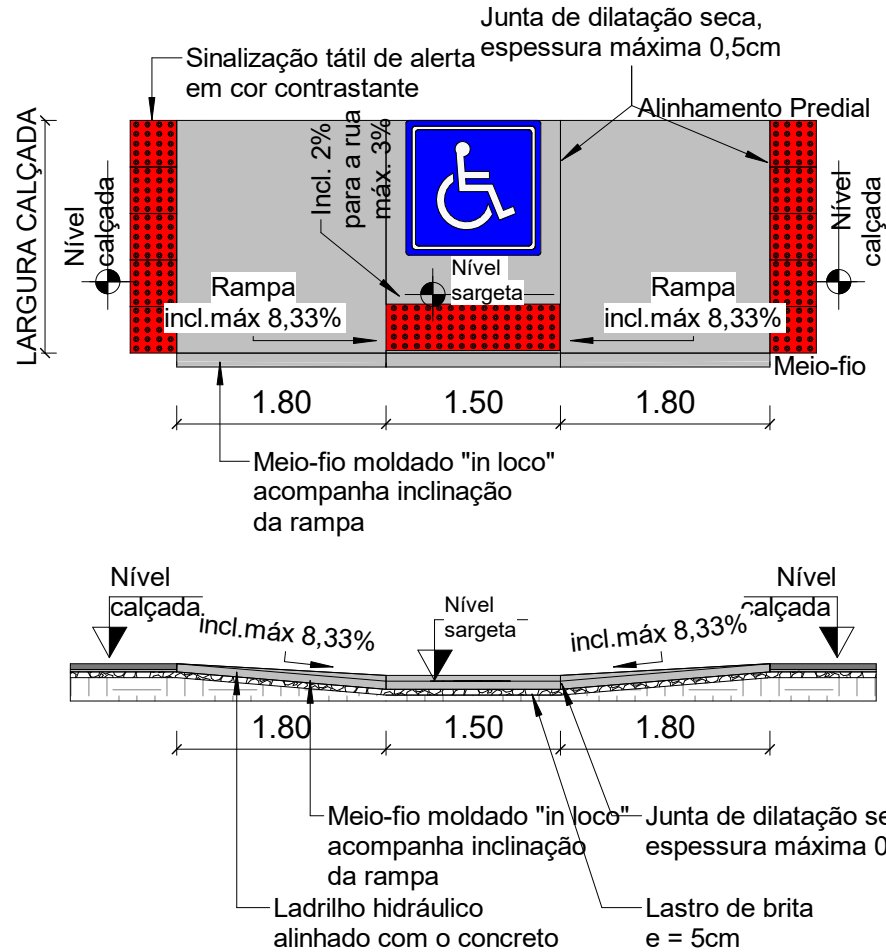


D9
1 : 200

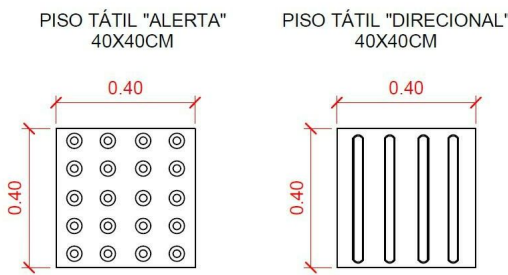


D6
1 : 200

RAMPA MODELO NBR 9050/2015



NOTAS:
01- INCLINAÇÃO MÁXIMA DAS RAMPAS IGUAL A 8,33%, CONFORME ITEM 6.12.7.3 E FIGURA 93 DA NBR 9050/2015,
02- SINALIZAÇÃO TÁTIL DIRECIONAL E SINALIZAÇÃO TÁTIL DE ALERTA, VER ITEM 5.4.5 DA NBR 9050/2015,
03- A ESPECIFICAÇÃO DO MODELO E DIMENSÕES DAS RAMPAS PARA CADA LOCAL DO PROJETO SÃO DE RESPONSABILIDADE DO RESPONSÁVEL TÉCNICO PELO PROJETO E SUA IMPLANTAÇÃO CORRETA SÃO DE RESPONSABILIDADE DO RESPONSÁVEL TÉCNICO PELA FISCALIZAÇÃO, NÃO SENDO POSSÍVEL A EXECUÇÃO DAS MEDIDAS INFORMADAS NO PROJETO, CONSULTAR A FISCALIZAÇÃO E O PROJETISTA ANTES DA EXECUÇÃO.



LEGENDA PISO TÁTIL
1 : 200

Cordenadas Geograficas
P2 -Final
24°15'9.57"S
50°14'32.07"O

Cordenadas Geograficas
P1 -Inicial
24°15'3.38"S
50°14'40.79"O

MÉTODO
INSTITUTO BRASILEIRO
DE GEOGRAFIA E ESTATÍSTICA
CORDENADA SIRGAS 2000
DRONE: PHANTOM 4 PRO.
SISTEMA PPK e RTK

PAVIMENTAÇÃO EM C.B.U.Q À EXECUTAR

PAVIMENTAÇÃO EM C.B.U.Q DETALHES À EXECUTAR

PROJETO EXECUTIVO PAVIMENTAÇÃO EM C.B.U.Q

FOLHA
07/07



PREFEITURA MUNICIPAL DE VENTANIA-PR
PROPRIETÁRIO

EXECUÇÃO DE PAVIMENTAÇÃO EM C.B.U.Q

OBRA

VENTANIA - ESTADO DO PARANÁ

CIDADE

RUA RUA DÁRIO BARBOSA - TRECHO 07

ENDEREÇO

LOCALIZAÇÃO SITUAÇÃO S/ ESCALA



ART nº : 172022253855

INFORMAÇÕES DO LOTE

QUADRA.....
LOTE.....
CADASTRO:
MATRÍCULA:

Prefeito Municipal
JOSÉ LUIZ BITTENCOURT

ÁREA:

ÁREA DE INTERVENÇÃO: 8.199,63 m²

DESENHISTA:

LEONARDO ELEUTÉRIO

Data:
26/04/2022

